

# DE GAVARNIE À ORDESA

## Canyons et grands cirques, amphithéâtres naturels

Le cirque de Gavarnie avec ses crêtes de "3000" perce les nuages et ses cascades tumultueuses et scintillantes dévalent les parois verticales telles des cheveux d'ange. Le cirque qui s'ouvre comme un berceau protecteur vers le nord, tourne le dos aux insondables canyons d'Aragon taillés comme par un gigantesque ciseau érosif au beau milieu de doux plateaux herbeux.



Isard des Pyrénées

Cet ensemble calcaire, classé au Patrimoine Mondial de l'Unesco, recèle quelques merveilles naturelles des Pyrénées comme la Brèche de Roland, que la légende a ouvert pour notre plus grand bonheur, ou le massif du Mont Perdu... parfois dans les nuages, ou l'imaginaire !

Niveau  
**4**

### Dates :

04/07 au 10/07/10	08/08 au 14/08/10
11/07 au 17/07/10	15/08 au 21/08/10
18/07 au 24/07/10	22/08 au 28/08/10
25/07 au 31/07/10	05/09 au 11/09/10
01/08 au 07/08/10	12/09 au 18/09/10



Plateau de Bellevue

## 7 jours-6 nuits-6 jours de marche



**Rendez-vous :** le dimanche à 9H à Lourdes (65).

**Dispersion :** le samedi vers 10H à Lourdes (65).

**Hébergement :** 4 nuits en gîte confortable et 2 nuits en refuge gardé.

**Niveau :** 600 à 800 m de dénivelé positif et 6 à 7 heures de marche effectives.

**Portage :** affaires personnelles pour 3 nuits.

**Prix 575 €**

- J1 : cirque de Troumouse. Nuit en auberge de montagne.
- J2 : cirque d'Estaubé - sous les Astazous, descente sur Gavarnie. Nuit à Gavarnie.
- J3 : l'antre du cirque de Gavarnie - Nuit au pied de la Brèche de Roland.
- J4 : par la Brèche, les sierras aragonaises. Nuit au pied du Mont Perdu.
- J5 : canyon d'Ordesa et rio Arazas - le long des "fajas". Nuit à Torla,
- J6 : ermitage de Bujaruelo - col de Boucharo. Nuit à Gavarnie.
- J7 : fin du séjour après le petit déjeuner.



Massif de la Pedraforca

7 jours-6 nuits-6 jours de marche



- J1 : pinèdes des faces nord. Nuit au refuge de Prat d'Aguilo.
- J2 : crêtes et vallons de la Serra de Cadi. Nuit en hôtel à Gosol.
- J3 : ascension de la " roche fourchue " Pedraforca. Nuit en chambre à Saldes.
- J4 : vallée secrète et forêt ombragée. Nuit en gîte à Gresolet.
- J5 : traversée jusqu'aux gorges et " baignoires " naturelles des Empedrats. Nuit au refuge de Sant Jordi.
- J6 : derniers panoramas par un superbe parcours de crête. Nuit en hôtel à Angoustrine.
- J7 : petit transfert après le petit déjeuner.

**Rendez-vous** : le dimanche à 9H en gare de Latour de Carol (66).

**Dispersion** : le samedi vers 10H en gare de Latour de Carol (66).

**Hébergement** : 3 nuits en hôtel, 1 nuit en gîte et 2 nuits en refuge gardé.

**Niveau** : 600 à 800 m de dénivelé positif et 5 à 6 heures de marche effectives.

**Portage** : affaires personnelles pour 1 nuit.

Prix 615 €

## PEDRAFORCA et SERRA DE CADI

Parc Naturel de Moixeró : les " Rocheuses " Catalanes

La harde d'isard, alertée par une ombre planante, traverse les crêtes aériennes, dévale les douces combes herbeuses, franchit les hautes parois verticales des versants nord. Le Parc de Cadi-Moixeró, son massif refuge, s'allonge d'est en ouest au sud de l'Andorre comme l'échine d'une créature légendaire endormie.

Cette vaste palissade de roches océaniques ne quitte pas des yeux la silhouette si singulière de la Pedraforca ou fourche de pierre. Montagne au profil improbable et élancé qui, sous un soleil ardent juste masqué par les bancs de vautours fauves, arbore fièrement ses faces blanches aveuglantes découpées dans le bleu profond des cieux.



Vue sur Gresolet

niveau 4

Dates :	01/08 au 07/08/10
13/06 au 19/06/10	08/08 au 14/08/10
04/07 au 10/07/10	15/08 au 21/08/10
11/07 au 17/07/10	22/08 au 28/08/10
18/07 au 24/07/10	05/09 au 11/09/10
25/07 au 31/07/10	12/09 au 18/09/10

# DU LUCHONNAIS À L'ANETO

## Les "3000" seigneurs pyrénéens

À mi chemin entre Océan et Méditerranée, les plus hauts sommets pyrénéens se dévoilent à qui sait les découvrir. La haute chaîne de la Maladetta comportant en son sein le toit pyrénéen, fait écho aux plus accessibles montagnes de Luchon, perle des Pyrénées.



Pic des Spijeoles

Vous passerez par des lieux mythiques tel le très anciennement utilisé port de Venasque entre deux "hospices montagnards" ou les lacs du Portillon, haut lieu de la cartographie et du pyrénéisme naissants, suivie d'un aménagement hydroélectrique de haut vol.

Niveau  
**5**

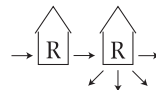
### Dates :

04/07 au 10/07/10	08/08 au 14/08/10
11/07 au 17/07/10	15/08 au 21/08/10
18/07 au 24/07/10	22/08 au 28/08/10
25/07 au 31/07/10	05/09 au 11/09/10
01/08 au 07/08/10	12/09 au 18/09/10



Les Gours Blancs

## 7 jours-6 nuits-6 jours de marche



**Rendez-vous :** le dimanche à 9H30 à Luchon (31).

**Dispersion :** le samedi vers 10H à Luchon (31).

**Hébergement :** 5 nuits en refuge gardé et 1 nuit en gîte.

**Niveau :** 700 à 1000 m de dénivelé positif et 6 à 7 heures de marche effectives.

**Portage :** affaires personnelles pour 6 nuits (2 jours sans portage).

**Prix 575 €**

J1 : de l'hospice de France, agréable montée dans le vallon de la Pique. Nuit en refuge au bord d'un lac.

J2 : par le mythique port de Venasque, passage en Espagne - belvédère du pic Sauvegarde - vue imprenable sur la Maladetta et l'Aneto.

J3 : ascension possible d'un "3000" sur les contreforts de l'Aneto.

J4 : le sauvage et inédit vallon de Remuñe, sous les "3000" de la crête frontière - retour en France.

J5 : boucle inoubliable au profil glaciaire au cœur des hautes cimes luchonnaises.

J6 : descente par le val d'Astau avec les célèbres lacs d'Espingo, cascade et lac d'O6.

J7 : transfert à Luchon après le petit-déjeuner.



Pic Carlit

## 8 jours-7 nuits-7,5 jours de marche

- J1 : transfert jusqu'au Vicdessos (2h30). Montée au refuge du Pinet.  
 J2 : le Montcalm (3077 m), passage au toit de la Catalogne, la pica d'Estats (3143 m), puis au pic de Sotillo (3072 m), descente parmi les lacs éponymes.  
 J3 : vallon de Boet, le cirque et les lacs de Baiau, pour passer la spectaculaire brèche. Ascension du toit de l'Andorre, la Coma Pedrosa (2942 m).  
 J4 : jolie descente parsemée de cascades, et petit transfert. La plus longue et sauvage vallée d'Andorre. Les lacs succèdent à la forêt, innombrables.  
 J5 : le pic Carlit (2921 m). Les étangs supérieurs du Carlit.  
 J6 : petit transfert. Montée au Puigmal (2910 m). Multitude de pics, tous au-dessus de 2800 m au fil d'une crête toujours en hauteur.  
 J7 : sur le fil d'une crête, le long des aiguilles des Esquerdes de Roija. Ascension du Pic du Canigou (2785 m), avec vue sur la mer !  
 J8 : "cap aval" : descente par les forêts du Canigou vers le piémont villageois. Petit transfert en gare de Villefranche de Conflent.



**Rendez-vous** : Le dimanche à 8H30 en gare SNCF de Villefranche-de-Conflent (66)

**Dispersion** : Le dimanche vers 13H en gare SNCF de Villefranche-de-Conflent

**Hébergement** : 1 nuit en gîte et 6 nuits en refuge gardé.

**Niveau** : 1100 à 1500 m de dénivelé et 6 à 8 heures de marche effectives

**Portage** : affaires personnelles pour 7 nuits

**Prix 785 €**

## LE RAID DES ISARDS

### De la Pique d'Estats au Canigou

Voici la plus belle des traversées pyrénéennes en altitude sur d'agréables sentiers pour un défi sportif d'envergure. La plus belle peut être, certainement la plus symbolique et surtout la plus majestueuse : nous rallierons en une semaine de randonnée itinérante le toit de la Catalogne et ses trois 3000 (Estats, Montcalm et Port de Sotillo), le toit de l'Andorre et son inoubliable balcon, les vallées constellées de lacs du Madriu et du Campcardos, avant d'aborder le triptyque oriental et mémorable du Carlit - Puigmal - Canigou ! Avec une altitude tous les jours souvent supérieure à 2000 m, nos pas nous mèneront au gré d'hébergements sélectionnés sur le volet, en fonction de leur situation ou de leur confort mais surtout de leur accueil "comme à la maison".



niveau **6**

Dates :  
 11/07 au 18/07/10  
 25/07 au 01/08/10  
 05/09 au 12/09/10

# Les randonades LIBERTÉ

Ces séjours de randonnée sans accompagnateur, pensés et organisés, s'adressent à vous qui souhaitez : une date de départ flexible, randonner en toute intimité (en couple, en famille ou entre amis) sans rejoindre un groupe ou des participants inconnus, marcher avec le sac léger et à votre rythme et choisir vos temps et lieux de pause.

Si vous avez un minimum d'expérience pour lire une carte et utiliser une boussole, alors ce type de séjour s'adresse à vous.

Vous allez parcourir, le long de chemins régulièrement entretenus et utilisés, des itinéraires reconnus par nos soins, avec des paysages à caractère unique. Nous vous offrons un hébergement soigneusement sélectionné, le transfert de vos bagages pendant que vous marchez, une cartographie précise, un topo-guide Randonades ou un topo-guide officiel de type F.F.R.P.

*Consultez nous pour des prix spécialement étudiés à partir de 6 personnes*

**Le prix comprend :** l'hébergement en demi-pension sur la base de 2 personnes minimum, le transfert de bagages (et de personnes, si indiqué dans le programme), un dossier départ (1 par départ) comprenant une ou plusieurs cartes, le topo-guide descriptif de la randonnée, la fiche technique avec les informations nécessaires au bon déroulement de votre séjour (lieux pour les achats pique-niques, liste des hébergements, O.T. locaux, informations touristiques et culturelles ...).

**Le prix ne comprend pas :** les pique-niques, les boissons pendant et en dehors des repas, le transport de votre domicile aux lieux de rendez-vous et dispersion, les éventuelles visites de musées, châteaux, monuments, l'entrée aux bains de Llo, Dorres et Saint-Thomas, les assurances éventuelles.





Cadaqués



## COLLIOURE - CADAQUÈS


### Les Pyrénées les pieds dans l'eau

Si vous êtes intéressés par :

Une superbe itinérance, au ras de l'eau en jouant à saute-crique ou en balcon panoramique avec vue sur "notre mer" ; Randonner sans aucun transfert routier ; Une traversée du Nord au Sud des Pyrénées, entre France et Espagne, mais toujours en Catalogne ;

Des assiettes garnies de fruits fraîchement cueillis de la mer ; Des hauts lieux artistiques et historiques qui ont marqué des artistes si célèbres : Collioure et ses "fauves" de peintres Matisse et Derain ; Banyuls et les rondeurs sculptées de Maillol ; Cadaqués et ses artistes catalans (le fantasmagorique Dali) ; Une destination sûre et un climat doux en toute saison ; Des lieux qui redeviennent, hors des périodes estivales, les calmes petits ports de pêche qu'ils ont toujours été ;

Alors laissez-vous hésiter entre "mar i munts", le long de sentiers qui nous ont vus grandir !



Collioure

### 7 jours-6 nuits-5,5 jours de marche



- J1 : arrivée à Collioure en fin d'après-midi. Nuit à Collioure.
- J2 : tour et balcon de la Madeloc - traversée du vignoble. Nuit à Banyuls.
- J3 : pic du Querroig. Nuit au port de Cerbère.
- J4 : enchaînement de calas (criques). Nuit au port de Llança.
- J5 : église de Santa Elena et monastère de Sant Pere de Roda. Nuit au Port de la Selva.
- J6 : massif de Cap de Creus (parc naturel) le long de chemins ouverts par nos soins en 1995 - Port Lligat (maison de Dali). Nuit au village de pêcheurs de Cadaqués.
- J7 : baie de Cadaqués et presqu'île de s'Oliguera - retour en taxi jusqu'à Collioure avec un passage possible par le musée Dali de Figueres.

**Rendez-vous :** le jour 1 à 18H à Collioure (66).

**Fin du séjour :** le jour 7 vers 13H à Collioure.

**Hébergement :** en hôtel\*\* et \*\*\*.

**Niveau :** 400 à 600 de dénivelé positif et 5 à 6 heures de marche effectives.

**Portage :** sans portage.

**Dates :** départ possible tous les jours, du 01/02 au 25/06 et du 01/09 au 29/11.

**Supplément chambre individuelle :** 125 €

Réduction à partir de 6 personnes, nous consulter.

**Prix 520 €**

niveau  
**3**

# CADAQUÈS - LLAFRANC

## GR 92 : des Pyrénées à la Costa Brava

Des derniers escarpements Pyrénéens dominant la mer, jusqu'à la Costa Brava, par les étangs et les échassiers du Parc Naturel des "Aiguamolls" : voici de multiples aspects de la terre catalane.

Si la première partie de cette traversée que l'on peut effectuer à des périodes toujours insolites "de Collioure à Cadaques" vous plaît, alors vous reconnaîtrez la même "patte", la même empreinte locale qui vous portera plus

au sud... Un formidable lien entre les "deux" Catalognes, entre deux baies, entre deux caps, Creus et Roig, entre Cadaquès et Llafranc...



Village de Pals

niveau  
**3**



Côte Catalane

7 jours-6 nuits-5,5 jours de marche



**Rendez-vous :** le jour 1 à 18H à Cadaques ou Llança (gare).

**Dispersion :** le jour 7 dans l'après-midi à Cadaques ou Girona (gare).

**Hébergement :** en hôtel\*\* et \*\*\*.

**Niveau :** 100 à 600 mètres de dénivelé positif et 4 à 6 heures de marche effectives.

**Portage :** sans portage.

**Dates :** départ possible tous les jours, du 01/03 au 25/06 et du 01/09 au 31/10.

**Supplément chambre individuelle :** 125 €

Réduction à partir de 6 personnes, nous consulter.

Prix 585 €

- J1 : arrivée à Cadaques en fin d'après-midi. Nuit à Cadaques.
- J2 : Parc Naturel du Cap de Creus - cap de Norfeu. Nuit à Roses.
- J3 : médiéval Castello d'Empuries - Parc Naturel des Aiguamolls. Nuit à St Pere Pescador.
- J4 : St Marti d'Empuries - ruines et quai grecs d'Empuries. Nuit à l'Escala.
- J5 : corniche sur la mer - château de Montgri. Nuit à Torroella de Montgri.
- J6 : traversée bucolique jusqu'au village médiéval de Pals. Nuit à Begur.
- J7 : panorama au phare de Sant Sebastià. Transfert et fin du séjour à Cadaques.



Château de Puivert

## 7 jours-6 nuits-6 jours de marche



- J1 : premier contact avec les Corbières - village pittoresque de Vingrau - randonnée au château d'Aguilar. Nuit à Tuchan.
- J2 : entre vignobles, gorges et garrigue - château de Quéribus - village de Cucugnan. Nuit en chambre d'hôtes.
- J3 : château de Peyrepertuse - Gorges de Galamus. Nuit à Labastide.
- J4 : col de Péchines et vallée de la Boulzane - Château de Puylaurens. Nuit à Quillan.
- J5 : montée vers le pays du Quercorb - château et musée de Puivert. Nuit à Puivert.
- J6 : randonnée de Bélesta à Montségur par la croix de Morenci - château de Montségur. Nuit à Montségur.
- J7 : petit transfert à Quillan dans la matinée.

**Rendez-vous :** le jour 1 à 10H en gare de Quillan (11).

**Fin du séjour :** le jour 7 vers 10H en gare de Quillan.

**Hébergement :** en hôtel et en chambre d'hôtes.

**Niveau :** 400 à 600 m de dénivelé positif et 5 à 6 heures de marche effectives.

**Portage :** sans portage.

**Dates :** départ possible tous les jours, d'avril à fin octobre.

**Supplément chambre individuelle :** 120 €

Réduction à partir de 6 personnes, nous consulter.

**Prix 590 €**

## TRAVERSÉE DU PAYS CATHARE

### Des Corbières aux Pyrénées

"Les sentiers cathares ne se lisent pas seulement sur les cartes : ils sont inscrits, aussi, dans la géographie du cœur." M. Roquebert

Des vignobles des Corbières aux mystérieuses forêts ariégeoises, vous cheminerez sur des itinéraires propices à la rêverie. Chemins chargés d'histoire, véritables liens entre Méditerranée et Pyrénées, jalonnés par les "Citadelles du vertige" : Aguilar, Padern, Quéribus, Peyrepertuse, Puilaurens, Puivert, Montségur...

Et c'est l'esprit libre que vous randonnerez en profitant d'un transfert pour Quillan en fin de séjour.



Château d'Aguilar

niveau  
**3**

**SUR LE WEB :** enchaînement possible avec le GR 107 "Chemin des Bonshomes" 12 jours, 11 nuits, prix : 995 €

# GR 107 : LE CHEMIN DES BONSHOMES

De Foix à Ax-les-Thermes



Sur la trace des Cathares, le chemin des Bonshomes part de Foix pour rejoindre Berga en Catalogne. Véritable passage nord-sud pour ces " bonshomes " qui ne voulaient plus subir l'autorité dogmatique de l'église catholique et qui durent payer lourdement leur position. Pourchassés, traqués, ces Parfaits n'eurent d'autre choix que celui de l'exil.

C'est par la haute vallée de l'Ariège, fière de ses forêts impénétrables et de ses belvédères incomparables sur la haute chaîne, que vous rejoindrez la jolie bourgade thermale d'Ax.


**SUR LE WEB** : enchaînement possible avec la traversée du Pays Cathare 12 jours, 11 nuits, prix : 995 €

niveau  
**3**

**Transfert** : retour possible d'Ax à Foix en train SNCF ou par navette Randonades (nous consulter), réservation à l'inscription.



Château de Montségur



**Rendez-vous** : le jour 1 à 18H à Foix.

**Fin du séjour** : le jour 7 vers 10H à Ax les Thermes

**Hébergement** : 2 nuits en hôtel\*\* et \*\*\*, 3 nuits en chambres d'hôtes et 1 nuit en refuge.

**Niveau** : 400 à 800 m de dénivelé positif et 4 à 6H de marche par jour.

**Portage** : sans portage.

**Dates** : départ possible tous les jours du 1<sup>er</sup> mai au 15 octobre.

**Supplément chambre individuelle (5 nuits)** : 100 €

Réduction à partir de 6 personnes, nous consulter.

**Prix 495 €**

7 jours-6 nuits-5 jours de marche



- J1 : installation à Foix, petite visite de la ville. Nuit à l'hôtel à Foix .
- J2 : belvédère de Foix - château moyenâgeux de Roquefixade. Nuit dans ce superbe village perché en chambre d'hôtes.
- J3 : château de Montségur, dernier fief de la résistance cathare. Nuit en chambre d'hôtes à Montségur.
- J4 : spectaculaires gorges de la Frau . Nuit en chambre d'hôtes à Comus.
- J5 : traversée du verdoyant plateau de Sault - Montailou, célèbre village occitan. Nuit en refuge-gîte au Chioula..
- J6 : plateau et belvédère du Chioula - vallée classée d'Orlu. Remise en forme et nuit à l'hôtel à Ax les thermes.
- J7 : fin du séjour après le petit-déjeuner.



Rhododendron en fleur

## ITINÉRANCE EN Cerdagne

À pied et en bain chaud



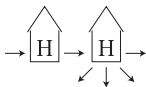
Une hôtellerie confortable, familiale et conviviale, des eaux chaudes en plein air, motiveront vos pas sur les contreforts de ce haut plateau catalan.

Il s'agit là sûrement de l'endroit le plus ensoleillé de France, il s'agit sûrement aussi de la plus belle alliance de l'effort physique, à la bonne chère et à la détente.

Une randonnée facile et agréable adaptée à tous, entre amis ou en famille...



### 7 jours-6 nuits-6 jours de marche



- J1 : arrivée en fin d'après-midi. Nuit à Angoustrine.
- J2 : chapelle du Bellac - hameaux secrets - enclave espagnole de Livia. Nuit à Saillagouse.
- J3 : bains de Llo - Nuit à Mont Louis, citadelle Vauban classée à l'UNESCO.
- J4 : par le GR 10 - village et église de Planès - Bains en plein air de Saint Thomas - navette des bains à l'hôtel. Nuit à Mont Louis.
- J5 : Au fil de la Têt - l'étang de Pradeilles. Nuit au lac des Bouillouses.
- J6 : lacs supérieurs du Carlit - pic Carlit, toit des Pyrénées orientales. Nuit au lac des Bouillouses.
- J7 : vallée de l'Angoust - chapelle Saint Martin - Bain en plein air de Dorres.

**Rendez-vous :** le jour 1 en fin d'après-midi à la gare de Latour de Carol (66).

**Fin du séjour :** le jour 7 en fin d'après-midi à la gare de Latour de Carol (66).

**Hébergement :** 6 nuits en hôtel\*\* avec piscine couverte (1 nuit) et centre de balnéo (2 nuits).

**Niveau :** 100 à 600 m de dénivelé positif et 3 à 6H de marche effectives.

**Portage :** sans portage.

**Dates :** départ possible tous les jours, du 01/06 au 30/09

**Supplément chambre individuelle :** 120 €

Réduction à partir de 6 personnes, nous consulter.

**Prix 520 €**

niveau **3**

# LES BALCONS DU CANIGOU

Rando et balnéo à Vernet-les-Bains



Entre promenade et remise en forme, une semaine de " rand'eau " calme et relaxante au cœur de la plus orientale des grandes vallées pyrénéennes : le Conflent, berceau de la Catalogne et terre refuge du célèbre violoncelliste Pablo Casals.

Entre torrents tumultueux et sommets "étoilés", vous découvrirez une terre pyrénéenne empreinte de nature sauvage, de pastoralisme et de patrimoine religieux. Des profondes châtaigneraies, vos errances vous mèneront jusqu'à la "solana" réchauffée par le soleil et ses plantes aromatiques... là bas, la mer paraît si proche !



## Remise en forme :

5 entrées à l'espace remise en forme du centre thermal (jacuzzi, sauna, hammam, cours avec moniteur : stretching et aquagym en piscine d'eau thermale) et 2 soins en baignoire individuelle hydro-massante.

Niveau  
2

FESTIVAL  
PABLO  
CASALS

FESTIVAL PABLO CASALS en Conflent en juillet et août 2010 : possibilité d'assister à des concerts à prix réduit, nous consulter.



Site de Mariailles

## 7 jours-6 nuits-6 jours de marche



**Rendez-vous :** le jour 1 à 10H à Villefranche de Conflent (66).

**Fin du séjour :** le jour 7 après le petit-déjeuner à Villefranche de Conflent (66).

**Hébergement :** en hôtel\*\* avec centre de remise en forme.

**Niveau :** 500 à 600 m de dénivelé positif et 4 heures de marche effectives.

**Portage :** sans portage.

**Dates :** départ possible tous les jours, du 01/05 au 31/10.

**Sans la remise en forme :** - 100 €.

**Supplément chambre individuelle :** 110 €

Réduction à partir de 6 personnes, nous consulter.

Prix 590 €

- J1 : chemin de crête vers la Tour de Goa avec ses vues vers St-Martin du Canigou.
- J2 : Mantêt, village du bout du monde et sa réserve naturelle, où abondent isards et grands rapaces.
- J3 : contrefort du Grand Site du Canigou - cascade des Anglais - pic Cogullo.
- J4 : randonnée "nature et histoire" sur les flancs sud du Coronat - ermitage de Saint Etienne de Campilles au panorama exceptionnel - fortifications de Villefranche-de-Conflent et du Fort Libéria classés à l'UNESCO.
- J5 : boucle vers le site unique de Mariailles et ses épaisses sapinières.
- J6 : découverte du marbre rose du Conflent - canal de Bohère - abbaye de Saint Michel de Cuixa.
- J7 : fin du séjour après le petit-déjeuner.



## CAUTERETS - GAVARNIE

*Au cœur du Parc National des Pyrénées*

Sur quelques morceaux choisis du GR 10, superbe enchaînement de lieux mythiques des Pyrénées occidentales s'effectue l'été, avec comme fil conducteur l'Eau.

De la "thermale" Cauterets aux légendaires cascades du Pont d'Espagne, des tranquilles lacs d'Embarat au bouillonnant "barranco" d'Ossoue, de la plus haute cascade d'Europe du cirque de Gavarnie au calme gave d'Estaubé.

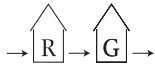
L'eau, richesse première de notre environnement naturel, égayera cette traversée avec le sac presque léger pour une formule simple, aux hébergements chaleureux et à l'organisation rodée par des années de pratique.



Plateau de Bellevue

niveau 4

**7 jours-6 nuits-6,5 jours de marche**



- J1 : accueil à Troumouse (transfert) ou à Cauterets. Cascades de Lutour et du Pont d'Espagne. Nuit au chalet du Clot.
- J2 : boucle par la vallée du Marcadou et les lac de l'Embarat. Nuit au chalet du Clot.
- J3 : passage au pied du Vignemale et de sa Pique Longue. Nuit en refuge.
- J4 : descente au milieu des marmottes par les Oulettes d'Ossoue. Nuit à Gavarnie.
- J5 : beaux balcons au cœur du cirque de Gavarnie - la cascade. Nuit en refuge.
- J6 : cirques d'Estaubé et Troumouse. Nuit en auberge de montagne.
- J7 : fin du séjour à Troumouse après le petit-déjeuner ou à Cauterets (transfert).

**Rendez-vous :** le jour 1 à 8H à Troumouse (Gèdre, 65) ou à 9H à Cauterets (65).

**Dispersion :** le jour 7 à 10H à Troumouse ou à Cauterets.

**Hébergement :** 4 nuits en gîte et 2 nuits en refuge gardé.

**Niveau :** 600 à 800 mètres de dénivelé positif et 5 à 6 heures de marche effectives.

**Portage :** affaires personnelles pour 2 nuits.

**Dates :** départ possible tous les jours, du 20/06 au 10/09.

Réduction à partir de 6 personnes, nous consulter.

**Prix 470 €**

Le Vignemale

# GR 10 : L'ARRIVÉE À LA MER

## Du Canigou à la Méditerranée

De Villefranche-de-Conflent la fortifiée, à Banyuls la méditerranéenne, c'est une symphonie des quatre saisons qui s'offrira à vous, tant sur le plan de la végétation que du climat. En effet, c'est une terre de contraste que traverse la dernière partie du GR 10, le mythique itinéraire transpyrénéen.

Du fleuve de la Têt... aux pieds du Canigou ; vous cheminerez sur les plus beaux balcons de ce splendide massif. Vous êtes ici au cœur de montagnes dont les neiges éternelles contemplant la mer...

Le dernier relief des Pyrénées vous guidera par ses douces crêtes jusqu'aux bois de chênes liège et jusqu'à l'écume de la "Grande Bleue". Des criques où il fait bon se prélasser en admirant et en repensant à tout le chemin parcouru depuis Villefranche... ou Hendaye...



Niveau  
**4**

**Transfert :** retour possible de Banyuls à Villefranche en train SNCF ou par navette Randonades (190 € par transfert jusqu'à 7 personnes - réservation à l'inscription).

“ Baroudeurs “  
avec portage  
Prix 415 €



Massif du Canigou

**Rendez-vous :** le jour 1 à 9H à Villefranche-de-Conflent (66).

**Fin du séjour :** le jour 7 après le petit-déjeuner à Banyuls (66).

**Hébergement :** 1 nuit en refuge gardé, 3 nuits en gîte, et 2 nuit en hôtel\*\*.

**Niveau :** 500 à 800 m de dénivelé positif et 6H de marche effectives (1 étape longue - transfert possible).

**Portage :** affaires personnelles pour 1 nuit.

**Dates :** départ possible tous les jours, du 01/06 au 30/09

**Supplément chambre individuelle (2 nuits) :** 50 €

**Réduction à partir de 6 personnes, nous consulter.**

**Prix 515 €**

## 7 jours-6 nuits-6 jours de marche

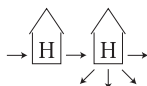


- J1 : sauvages forêts du bassin de Cadi. Nuit au refuge des Cortalets.
- J2 : balcon du Canigou - col de la Cirère, mines de fer. Nuit au gîte de Batère.
- J3 : la vallée du Riuferrier - cloître et abbaye. Nuit en hôtel à Arles sur Tech.
- J4 : aiguilles du Roc St Sauveur - panorama du Roc de Frousa. Nuit en gîte à Las Illas.
- J5 : maquis et forêts entre deux pays - ruines romaines de Panissars. Nuit en gîte à l'Ouillat.
- J6 : pic du Neulos - ligne frontière par la chaîne des Albères. Descente par les vignobles et nuit en hôtel à Banyuls.
- J7 : fin du séjour après le petit déjeuner.



Canyon du Mascon

## 7 jours-6 nuits-6 jours de marche



- J1 : canyon et crête du Balces. Nuit en hôtel familial à Las Almunias.  
 J2 : canyon du Mascon et ses eaux turquoises - village d'Otin. Nuit à Las Almunias.  
 J3 : promontoire au-dessus du rio Alcanadre. Nuit à Las Almunias.  
 J4 : balcon dans le canyon de la Peonera - source Tamara et cascade de Bierge. Nuit à Bierge.  
 J5 : entre oliviers et amandiers, ermitages et villages de San Pelegrin. Nuit à Alquezar.  
 J6 : étape plus courte et douce par les gorges du Vero - ponts Romains. Nuit à Alquezar.  
 J7 : fin du séjour après le petit déjeuner.

**Rendez-vous :** le jour 1 à 9H à Las Almunias de Rodellar.

**Dispersion :** le jour 7 vers 9H à Alquezar.

**Hébergement :** 6 nuits en hôtel \* et \*\*.

**Niveau :** 400 à 700 m de dénivelé positif et 4 à 6H de marche effectives.

**Portage :** sans portage.

**Dates :** départ possible tous les jours, du 01/02 au 25/06 et du 01/09 au 31/10

**Important :** circuit prévu pour des personnes venant en voiture.

**Supplément chambre individuelle :** 110 €

Réduction à partir de 6 personnes, nous consulter.

**Prix 415 €**


## LA SIERRA DE GUARA

### Alquezar et les rios aragonnais

Le minéral et l'aquatique se mélangent quelquefois de façon idéale !

Dans ces contreforts des Pyrénées espagnoles que l'homme a su préserver en classant le site Parc Naturel, l'eau des "ríos" a creusé au fil des millénaires de profondes entailles dans les grès et calcaires. Ces gorges ou "barrancos", véritables sources de vie pour l'Aragonais, ont dicté des lieux d'habitat étonnants, tels Alquezar, Otin ou Rodellar, villages perchés à l'apparence de nid d'aigle sous les envolées des vautours présents en nombre...

Là, essences méditerranéennes se mélangent à loisir aux espèces montagnardes descendues des hautes cimes toutes proches.



Alquezar

niveau  
3

# SPÉCIAL GROUPES - Séjours à la carte

Association, club sportif, groupe d'amis, comité d'entreprise : nous vous proposons des séjours sur mesure. Grâce à une connaissance "solide et rodée" du massif des Pyrénées (acteurs depuis 1990), nous vous ferons bénéficier d'un accompagnement personnalisé et de prestations spécialement étudiées pour votre groupe.

**Organisons ensemble votre séjour, choisissez :**

## Votre destination

Pays Basque, Parcs Nationaux des Pyrénées, Vallée d'Aspe et Ossau, Gavarnie, Encantats, Aragon, Sierra de Guara, Andorre, Sentier Cathare, Roussillon, Côte Vermeille, Parcs Nationaux de Catalogne (Garrotxa, Montseny, Montserrat, Cadi, Barcelona)...

## Vos activités

randonnée, raquettes à neige et tous les autres sports de pleine nature (ci-contre).

## Votre hébergement

bivouac sous tente, refuge de montagne, gîte d'étape, hôtel...

Avec ou sans portage de sac, en étoile ou en itinérance...

**Sur la base d'un circuit présenté en brochure**

Vous n'avez pas envie ou pas le temps de faire l'intégralité d'un circuit...

Vous voulez démarrer ou terminer la randonnée dans un autre village étape, sauter une ou plusieurs étapes...

Précisez-nous la dimension de votre groupe et vos dates.

Nous vous ferons bénéficier d'un prix spécialement étudié.

## Les sports de Pleine Nature

- ✓ Ski de fond
- ✓ Ski de Randonnée Nordique
- ✓ Raquettes à neige
- ✓ V.T.T.
- ✓ Cyclotourisme
- ✓ Kite Snow
- ✓ Escalade
- ✓ Canyoning
- ✓ Via Ferrata



L'association Sentiers croisés rassemble des professionnels du trekking et de la randonnée. Unis par les valeurs du tourisme responsable, par une passion commune de leur métier et de la nature, ils ont choisi de créer et produire ensemble certains circuits.

L'objectif des associés est d'améliorer encore, au travers de cette collaboration, la satisfaction de leurs clients.

Randonades (Prades, 66) est membre fondateur du réseau Sentiers croisés avec :

- Allibert Montagnes et Déserts (Chapareillan, 38)
- Destination Merveilles (Villeneuve Loubet, 06)
- La Burle (Sainte Eulalie, 07)
- La Pèlerine (Saint Vénérand, 43)
- Montagne Evasion (Gerardmer, 88)
- Mont Blanc Expérience (Chamonix, 74)
- Trek Aventure (Bastogne, B)
- Visages (Montdauphin, 05)

## SALONS – Randonades vous rend visite

Toute l'équipe se fait une joie de venir à votre rencontre :

SITV à Colmar - novembre 2009

Salon du Tourisme à Nantes - janvier 2010

Salon Destinations Nature à Paris - mars 2010

Salon du Randonneur à Lyon- mars 2010

# RANDONADES

## Conditions particulières de vente

### INSCRIPTION

#### Acompte

Le prix d'un séjour s'applique par personne.

Pour être considérée comme définitive, toute réservation doit être accompagnée du versement d'un acompte de 30% du montant total du séjour (accompagné du montant total des assurances souscrites), envoyée par courrier ou par fax et obligatoirement accompagnée du bulletin d'inscription rempli en totalité et signé par le client.

La réception de l'acompte n'implique la réservation que dans la mesure des places disponibles.

#### Solde

Le solde du montant du séjour devra être réglé, sans relance de notre part, au plus tard 30 jours avant le départ du séjour. Le non-paiement du solde à cette date peut entraîner l'annulation automatique de l'inscription, l'acompte restant acquis pour Randonades. Pour toute inscription à moins de 30 jours de la date de départ, le règlement doit être effectué en une seule fois et pour la totalité du montant du séjour. Pour les paiements par carte bancaire le solde sera débité automatiquement à 30 jours du départ. Nous ne confirmons pas la réception du solde.

### ANNULATION

- de la part de Randonades

Nous pouvons être exceptionnellement contraints d'annuler un départ si le nombre de participants inscrits est inférieur au minimum requis figurant dans la brochure. Cette décision vous sera communiquée au plus tard 21 jours avant la date de départ initialement prévue. Cette disposition impliquerait, bien sûr, le remboursement intégral des sommes que vous auriez versées. Nous nous efforçons également de vous proposer un choix de séjours équivalents.

- de votre part

À plus de 30 jours, Randonades rembourse l'intégralité des

sommes versées.

À partir de 30 jours avant le départ, des frais d'annulation seront appliqués et calculés selon le barème suivant (par personne) en fonction de la date d'annulation :

- de 30 à 22 jours : 25% du prix du séjour
- de 21 à 15 jours : 50% du prix du séjour
- de 14 à 8 jours : 75% du prix du séjour
- de 7 à 2 jours : 90% du prix du séjour
- moins de 2 jours : 100% du prix du séjour

Sous certaines conditions, les sommes retenues vous seront remboursées par l'assurance.

L'abandon de votre part au cours de la randonnée ne donne droit à aucun remboursement.

### SÉJOURS LIBERTÉ - MODIFICATIONS

Pour toutes modifications de la réservation demandées par le client (date, nombre de personnes, type de chambre, nombre de nuits supplémentaires...), le client devra s'acquitter d'une somme forfaitaire de 50€ par dossier.

### ASSURANCES

À l'inscription, vous pouvez souscrire une assurance assistance et/ou annulation qui s'ajoute au prix du séjour. L'assurance annulation (2% du montant du séjour) comprend le remboursement des sommes retenues en cas d'annulation justifiée avant le départ (déduction faite d'une franchise de 50 € par personne) pour les raisons suivantes : maladie grave, accident grave ou décès de vous-même, de votre conjoint, vos ascendants et descendants; en cas également de dommages matériels ou événements accidentels nécessitant impérativement votre présence à votre domicile, licenciement économique, modification des dates de congés payés par l'employeur.

L'assurance assistance (2% du montant du séjour) comprend en

outre les frais de recherche et de secours, les frais de premier transport, l'assistance médicale, etc.

Nos assurances ne couvrent pas les bagages perdus ou volés.

### RESPONSABILITÉ

Les renseignements indiqués sur nos fiches techniques sont donnés à titre indicatif et ne peuvent engager notre responsabilité. Chaque participant doit se conformer aux règles de prudence et de sécurité données par l'accompagnateur. Randonades se réserve le droit d'expulser à tout moment une personne dont le comportement compromet la sécurité ou le bien-être du groupe ainsi que de modifier, si les circonstances l'exigent, les itinéraires ou certaines prestations du programme, directement ou par l'intermédiaire de l'accompagnateur qui reste seul juge sur le terrain. Aucune indemnité ne saurait être due. Pour les randonnées liberté, Randonades ne saurait être tenu pour responsable d'une mauvaise interprétation du descriptif ou d'une erreur de lecture de carte de l'utilisateur. La randonnée liberté suppose l'acceptation d'un risque, qui peut être dû notamment à une modification des éléments naturels sur le parcours. Randonades ne peut être tenu responsable des accidents ou incidents résultant de l'imprudence d'un participant.

RANDONADES - S.A.R.L au capital de 7500 €

N° Siret : 450 612 668 000 19 - APE : 926 C

Agence de voyages licence : LI06609001

JS : 06604ET0001 - Assurance RC : S.A.R.L. SAGA - MMA

BP 27 69921 OULLINS

Garantie financière : Covea Caution S.A. 72013 LE MANS

#### Crédit Photo / Droits réservés

Pierre Arenas, Caldéa, P. Calleja, F. Caparros, C.C. Capcir Haut-Confient, P. Dieudonné, Office Espagnol du Tourisme, J. Frangeul, L. Gaborit, Géoatlas, M. Gibal, C. Hurinville, Hôtel Le Clos Cerdan, Hôtel Les Sources, B. Longué, N. Morel, J. Moysan, T. Nicault, D Punseti, M. Riehl, M. Thillays.

Et nos plus vifs remerciements à ceux que nous aurions oubliés.

# Bulletin d'inscription à remplir recto-verso

Votre randonnée : \_\_\_\_\_ Page : \_\_\_\_\_

Dates : du \_\_\_\_\_ au \_\_\_\_\_ Eventuellement autre date : du \_\_\_\_\_ au \_\_\_\_\_ 2<sup>ème</sup> choix (page) \_\_\_\_\_

Type de chambre (pour les séjours en hôtel et chambre d'hôtes)

- chambre à 1 grand lit       chambre à lits séparés       chambre individuelle (avec supplément)  
 Vous venez en train       en voiture

Nom : \_\_\_\_\_ Prénom : \_\_\_\_\_ Date de naissance : \_\_\_\_\_ Sexe : \_\_\_\_\_

Adresse : \_\_\_\_\_

\_\_\_\_\_ E-mail : \_\_\_\_\_

Tél. domicile : \_\_\_\_\_ Portable : \_\_\_\_\_ Travail : \_\_\_\_\_ Fax : \_\_\_\_\_

Nom : \_\_\_\_\_ Prénom : \_\_\_\_\_ Date de naissance : \_\_\_\_\_ Sexe : \_\_\_\_\_

Adresse : \_\_\_\_\_

\_\_\_\_\_ E-mail : \_\_\_\_\_

Tél. domicile : \_\_\_\_\_ Portable : \_\_\_\_\_ Travail : \_\_\_\_\_ Fax : \_\_\_\_\_

*S'il y a plus de 2 participants, veuillez noter les noms et adresses sur papier libre*

Si votre adresse est différente 15 jours avant le départ : \_\_\_\_\_

Si nécessaire, personne à prévenir : \_\_\_\_\_ Tél. : \_\_\_\_\_

Observations (régime alimentaire, allergies...) : \_\_\_\_\_

\_\_\_\_\_

\_\_\_\_\_

\_\_\_\_\_

Comment avez-vous connu Randonades ?

- J'ai déjà randonnée avec vous       Salon  
 Amis       Internet       Presse  
 Autres \_\_\_\_\_



☞ Si vous ne contractez pas l'assurance ASSISTANCE-RAPATRIEMENT auprès de Randonades, l'imprimé ci-dessous doit IMPERATIVEMENT être complété et signé.

Dans le cas contraire, l'assurance Assistance-Rapatriement (2%) vous sera automatiquement facturée.

Je ne désire pas souscrire l'assurance ASSISTANCE-RAPATRIEMENT proposée par Randonades, ayant des garanties de même nature souscrites à titre individuel. J'atteste avoir souscrit une assurance dont les garanties incluent celles de Secours-Sauvetage et Assistance-Rapatriement, à cela même dans le cadre des activités proposées par Randonades.

NOM(S) et Prénom(s) : \_\_\_\_\_ Signature\* : \_\_\_\_\_

Coordonnées de la société d'assistance à contacter en cas de sinistre (OBLIGATOIRE) : \_\_\_\_\_

Nom : \_\_\_\_\_ N° de contrat : \_\_\_\_\_ Adresse : \_\_\_\_\_

Tél. de l'assisteur 24h / 24h : \_\_\_\_\_ Fax : \_\_\_\_\_ Email : \_\_\_\_\_

Inscription à plus de 30 jours : acompte 30% à l'inscription et solde à 30 jours / à moins de 30 jours : montant total à l'inscription

	Prix Unitaire	Nombre de participants	Total
Prix du séjour			
Supplément chambre individuelle			
Supplément éventuels (options, transferts, nuits supplémentaires...)			
<b>Sous-total</b>			
Assurance Annulation 2%			
Assurance Assistance 2%			
Multirisque Annulation + Assistance 3%			
<b>Total séjour</b>			
Acompte (30% + Assurances)			

Chèque bancaire ou postal de \_\_\_\_\_ € à l'ordre de Randonades

Je paie par carte bancaire et autorise Randonades à prélever l'acompte ainsi que le solde à la date prévue.

N° de carte :

Expire fin :     Cryptogramme :

Chèques Vacances : \_\_\_\_\_ €

**J'ai pris connaissance des conditions générales et particulières de vente (pages 34 et 37) et les accepte.**

Date et signature\*

\* Précédé de la mention " Lu et Approuvé "